

الدرس الاول المقومات الطبيعية للدولة

1

✓ قارات العالم تنقسم الى اكثر من 195 دولة

✚ **عرف الدولة؟**

✦ وحده سياسيه تشغل مساحه جغرافية لها حدود و تضم سكانا وتحكمها حكومة

✚ **عدد أركان الدولة**

الإقليم - الشعب - السلطة - السيادة

1- **الإقليم:** مساحه اليابس التي يستقر عليها الشعب ويمارس عليها الانشطة الاقتصادية ولها حدود

2- **الشعب:** السكان الذين يعيشون على ارض الدولة وتجمعهم خصائص تميزهم عن الشعوب الاخرى

3- **السلطة:** المسؤولة عن التشريع وتطبيق القوانين واداره شؤون الدولة

4- **السيادة:** هي السلطة القانونية العليا وهي نوعين السيادة الداخلية والسيادة الخارجية

✚ **ما الفرق بين السيادة الداخلية والسيادة الخارجية؟**

- السيادة الداخلية: هي ان تكون للدولة السلطة العليا على جميع اراضيها وسكانها
- السيادة الخارجية: هي ان تكون الدولة مستقلة ولا تتأثر بإرادة اي سلطة خارجه

المقومات الطبيعية للدولة

✚ **عدد المقومات الطبيعية للدولة؟**

الموقع - المساحة - الشكل - التضاريس - المناخ - النبات الطبيعي

أولا : الموقع

✓ يعتبر الموقع من اهم المقومات الطبيعية للدولة لأنه يؤثر على المقومات الطبيعية الاخرى وعلى العلاقات الدولية

1- الموقع الفلكي 2- الموقع الجغرافي

1- الموقع الفلكي

✚ **ما اثر الموقع الفلكي (دوائر العرض) على قوه الدولة؟**

- يؤثر الموقع الفلكي في المناخ و النبات الطبيعي
- يؤثر في الانشطة البشرية للسكان

الصف الثاني عشر جغرافيا

2

2- الموقع الجغرافي

(الموقع بالنسبة للمسطحات المائية- الموقع بالنسبة للدول المجاورة- الموقع الاستراتيجي- الموقع المركزي او الهامشي)

أ-الموقع بالنسبة للمسطحات المائية

انواع (تصنيف) الدول من حيث موقعها بالنسبة للمسطحات المائية : دول بحرية - دول بريه داخلية (حبيسه)

1- الدول البحرية

عرف الدول البحرية ؟

❖ هي الدول التي تقع على مسطحات مائية مفتوحة تصلها بالعالم الخارجي

اذكر امثلة (أنواع) الدول البحرية؟

Ω دول تطل على مسطح مائي واحد وهي :

▪ دول لها جبهات بحرية طويلة مثل تشيلي والبرازيل

▪ دول لها جبهات بحرية قصيرة مثل السودان وبلجيكا.

Ω دول تطل على مسطحين مائيين: مثل السعودية والمغرب وفرنسا

Ω دول شبه جزر لها أكثر من مسطح مائي: مثل الهند وإيطاليا-قطر

Ω دول جزر لها حدود بحرية كاملة: مثل بريطانيا واليابان وايسلندا

وضح اهمية الموقع الساحلي للدولة ومنها قطر ؟

○ سهولة الاتصال مع العالم الخارجي

○ زيادة النشاط التجاري والسياحي

○ امتلاكها ثروات بحرية مختلفة

2-الدول الداخلية (الحبيسة)

عرف الدول الداخلية(الحبيسة) ؟

❖ هي الدول التي ليس لها سواحل على المحيطات أو البحار

اذكر امثله للدول الداخلية؟ تتوزع على قارات العالم

○ في قارة أوروبا : النمسا وسويسرا .

○ في قارة آسيا : كازاخستان وافغانستان .

○ في افريقيا : النيجر ومالي

○ في امريكا الجنوبية : بوليفيا وباراجواي

ما المشاكل التي تعاني منها الدول الداخلية الحبيسة ؟

○ المشكلات الاقتصادية: بسبب تحكم الدول الساحلية في

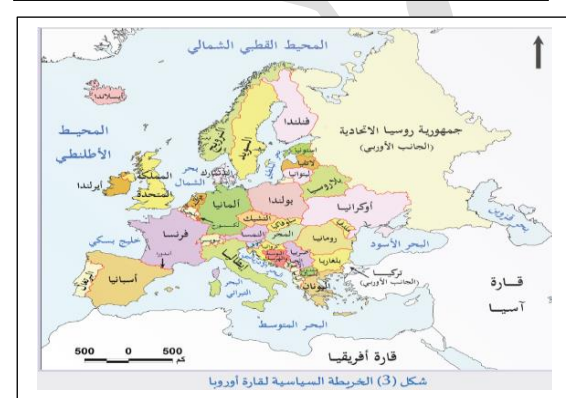
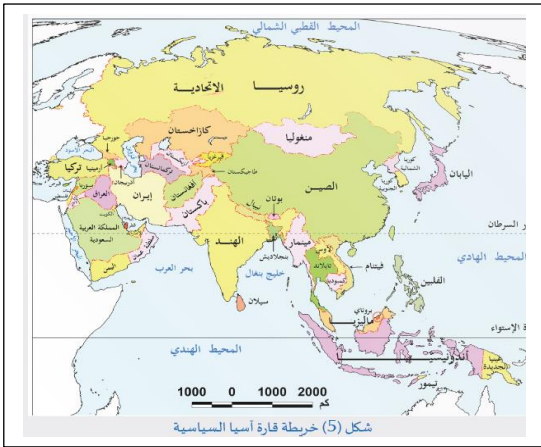
حركتها التجارية و ارتفاع تكاليف النقل

○ المشكلات السياسية والعسكرية : بسبب تدخل الدول

المجاورة في شؤونها مما يضعف الدولة

○ المشكلات الحضارية : بسبب عزلتها الثقافية والحضارية

لصعوبة الاتصال مع دول العالم



الصف الثاني عشر جغرافيا

3

ب- الموقع بالنسبة للدول المجاورة

عرف الموقع النسبة للدول المجاورة؟ هي الدولة التي تشترك معها دول أخرى في حدود برية

اثبت بالأدلة : تتأثر قوه الدولة تبعا لعدد وقوه الدول المحيطة؟

- يوجد دول يجاورها عدد كبير من الدول مثل: **الصين** (14 دولة)، **البرازيل** (10 دول) و **السودان** (7 دول)
 - يوجد دول يجاورها عدد قليل من الدول : مثل البرتغال التي تجاورها اسبانيا ، وكندا تجاورها الولايات المتحدة
 - اذا كانت الدولة تجاور دوله اخرى تعادلها في القوة او تربطها اتفاقيات : فان ذلك يقلل من الانفاق على التسليح
 - اما اذا كان هناك تفاوت في الحجم والقوة يجعل السيطرة للدول الاكبر والاكثر قوة
 - اذا كانت حدود الدول بعيده عن بعضها : أدى ذلك الى قله الحروب مثل الدول الجزرية ومنها المملكة المتحدة
- ما العلاقة بين عدد الدول المحيطة وقوة الدولة؟**
- كثره الدول المجاورة تؤدي الى تحقيق التعاون أحيانا مثل دول غرب أوروبا ،وأحيانا تؤدي الى كثير من المشكلات مثل السودان

ج- الموقع الاستراتيجي

عرف الموقع الاستراتيجي؟

❖ الموقع الذي يضيف للمنطقة ميزه عسكريه وسياسيه وقت السلم أو وقت الحرب

اذكر امثله للمواقع الاستراتيجية؟

- المضائق : تقع على الطرق التجارية المهمة
- القنوات الملاحية : التي تشق في اليابس لتسهيل ربط البحار والمحيطات



القنوات الملاحية

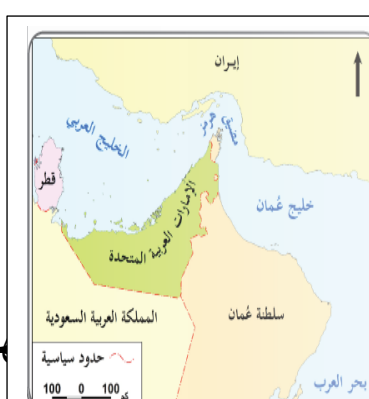
- 1- **قناة السويس** : تربط البحر الاحمر بالبحر المتوسط
- 2- **قناة بنما** : تربط بين المحيط الهادي والمحيط الاطلنطي عبر **البحر الكاريبي**



المضائق

- 1- **مضيق جبل طارق**: يربط بين البحر المتوسط والمحيط الاطلنطي وتسيطر عليه **المملكة المتحدة**
- 2- **مضيق هرمز**: يربط بين الخليج العربي والمحيط الهندي و تطل عليه **سلطنة عمان** و **ايران**
- 3- **مضيق باب المندب**: يربط بين البحر الاحمر والمحيط الهندي عبر خليج عدن وتطل عليه اليمن وجيبوتي
- 4- **مضيق البسفور والدردنيل** في تركيا: يربطان البحر الاسود بالبحر المتوسط: وهما المنفذ الوحيد لروسيا و اوكرانيا الى البحار الدافئة

✓ ترجع أهمية قناة السويس الى توفير طريق قصير للربط بين المحيط الاطلنطي والمحيط الهندي



الصف الثاني عشر جغرافيا

4

د- الموقع المركزي والهامشي

ما الفرق بين الموقع المركزي والموقع الهامشي

الموقع الهامشي	الموقع المركزي
الموقع الموجود على الاطراف بعيدا عن طرق التجارة او الاقاليم الصناعية مثل استراليا ونيوزلندا	هو الموقع المتوسط جغرافيا و يسهل العلاقات التجارية بين الدول مثل المحيط الاطلنطي

اثبت بالأدلة تتغير قيمة الموقع بمرور الزمن ؟

اكتسب المحيط الاطلنطي الشمالي اهمية كبيرة في العصور الحديثة لأنه يقع بين اقليمين صناعيين هما دول غرب اوروبا وشرق امريكا الشمالية

ثانيا المساحة

✓ هناك تباينا كبيرا في مساحة الدول: فهناك دول صغيرة جدا مثل **الفاتيكان** مساحتها (0.44كم2) ودول كبيرة مثل **روسيا الاتحادية** و تبلغ مساحتها 17.1كم2

قارن بين المساحات الكبيرة والمساحات الصغيرة من حيث الآثار الإيجابية والسلبية على قوة الدولة

المساحة الصغيرة للدولة	المساحة الكبيرة للدولة	الآثار
<ul style="list-style-type: none"> سهولة فرض الدولة سيطرتها داخليا وحماية حدودها استغلال جميع مواردها الترباط بين السكان 	<ul style="list-style-type: none"> تنوع الموارد الطبيعية ومصادر الطاقة : مثل روسيا والصين والولايات المتحدة ضم عدد كبير من السكان : فيصعب احتلالها مثل الصين تحقيق الامن والدفاع: مثل روسيا الاتحادية 	الإيجابية
<ul style="list-style-type: none"> يسهل احتلالها واختراقها : مثل احتلال المانيا لكل من بلجيكا وهولندا في الحرب قد تفقد سيادتها وتكون تابعة لاحد الدول 	<ul style="list-style-type: none"> كثرة الانفاق على الامن والحماية تمثل المساحة الكبيرة عائقا امام الامن الداخلي 	السلبية

ما أثر تنوع الموارد الطبيعية ومصادر الطاقة على مساحات الدول الكبيرة ؟

تحقيق الاكتفاء الذاتي
0- تقليل الاعتماد على الخارج

بم تفسر تحقق المساحة الكبيرة الامن والدفاع للدولة؟ (نظرية الدفاع في العمق)

لأن الدول التي تمتلك مساحات بعيدة تكون في امان من العدو
تسمح المساحات الكبيرة بإبعاد السكان والمصانع عن مناطق الحروب كما في روسيا

بم تفسر تمثل المساحة الكبيرة عائقا امام الامن الداخلي ؟

وجود عقبات طبيعية مثل الجبال او الصحاري داخل الدولة تؤدي الى شعور السكان بالعزلة والرغبة في الانفصال مثل محاولات ولاية غرب استراليا الانفصال عن الدولة لوجود الصحراء بينهما

ما العوامل المؤثرة في فعالية المساحة في قوة الدولة

(قيمة مساحة الدولة لا تقاس بالكيلو مترات انما بمجموعة من العوامل) وضح ذلك؟

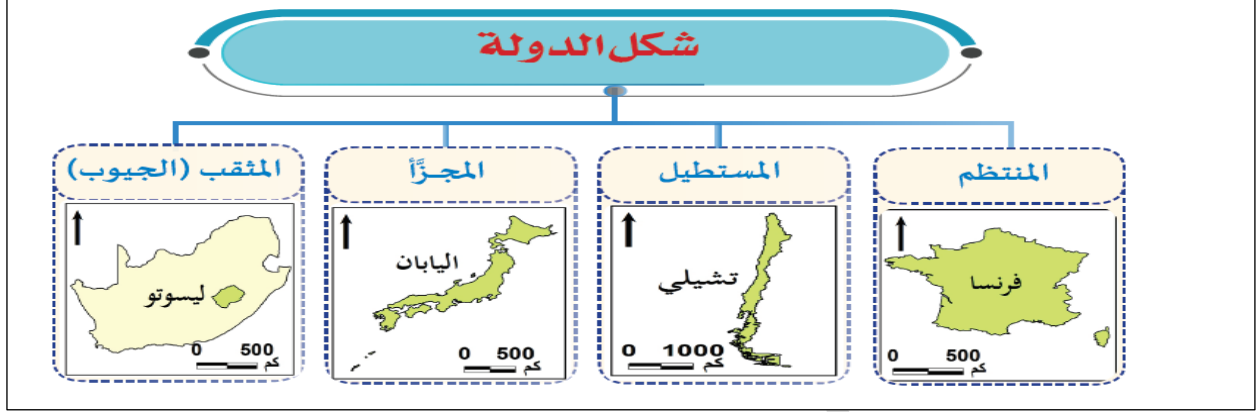
- أعداد السكان بالنسبة للمساحة
- توزيع السكان وكثافتهم على المساحة
- شبكة النقل والمواصلات
- 0- التجانس البشري
- المستوى الحضاري والقدرة على استغلال الموارد الطبيعية
- رسم الحدود الفاصلة التي تحدد سيادة الدولة

الوحدة الثانية : الدولة ومقوماتها الجغرافية

ثالثا شكل الدولة

اثبت بالأدلة : يؤثر شكل الدولة على قوتها السياسية والاقتصادية؟ من حيث :

- استراتيجيتها العسكرية
 - درجة ترابط أجزاء الدولة الداخلية
 - استغلال مواردها الطبيعية
 - درجة تجانس السكان
- عدد اشكال الدولة ؟



قارن بين اشكال الدولة من حيث المفهوم وأمثلة ؟

الشكل	المفهوم	أمثلة
المنتظم	هو اقرب الى شكل الدائرة وفيه تكون المسافات متساوية من مركز الدولة الى الحدود	فرنسا - بلجيكا - بولندا - كينيا
المستطيل	هي الدولة التي يتعدى طولها ست أضعاف عرضها	تشيلي - السويد - النرويج - ايطاليا
الجزأ	هو الشكل التي تكون الدولة مكونة من جزأين أو أكثر ولها ثلاث أشكال بحرية جزأ - برية جزأ - برية بحرية جزأ	• بحرية جزأ مثل اليابان والفلبين: • برية جزأ مثل الاسكا • بحرية برية جزأ : ايطاليا
المنقّب (الجيوب)	هي الدول التي تضم بين أراضيها دولة أو أكثر وتكون دول الجيوب تابعة للدول المطوقة لها من الناحية السياسية والاقتصادية	• ايطاليا تضم دول قزمية مثل الفاتيكان - سان مارينو • جنوب افريقيا تضم دولة ليسوتو

قارن بين الشكل المنتظم والشكل المستطيل من حيث المزايا (الآثار الإيجابية) ؟

أوجه المقارنة	الشكل المنتظم	الشكل المستطيل
المزايا الآثار الإيجابية	<ul style="list-style-type: none"> • فرض الدولة سيطرتها على كل المساحة • سهولة انشاء شبكة نقل ومواصلات جيدة • الحدود تكون قصيرة مما يسهل الدفاع عنها • ترابط وتجانس سكان الدولة 	<ul style="list-style-type: none"> • يساهم في التنوع المناخي • تنوع الموارد الطبيعية والإنتاج الزراعي

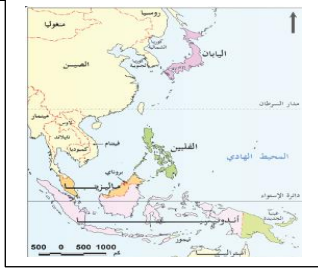


الصف الثاني عشر جغرافيا

6

✚ **قارن بين الشكل المستطيل والشكل المجزأ من حيث العيوب والصعوبات (الآثار السلبية) ؟**

المقارنة	الشكل المستطيل (مثل تشيلي)	الشكل المجزأ
العيوب (المشكلات) الآثار السلبية	<ul style="list-style-type: none"> • صعوبة الدفاع عن كل أطراف الدولة . • صعوبة تأمين الحدود البرية بسبب طولها • صعوبة ربط الدولة بشبكة مواصلات • عدم تجانس السكان ويقلل من ترابطهم 	<ul style="list-style-type: none"> • صعوبة تحكم الدولة في أجزائها والدفاع عنها وقت الحرب • يقلل من ترابط السكان وتماسكهم

✚ **اذكر أشكال الدولة المجزأة**

اشكال الدولة المجزأة	المفهوم	خريطة
بحرية مجزأة	هي الدول الجزرية مثل : اليابان والفلبين واندونيسيا	
برية مجزأة	تضم جزءاً قارياً وتفصل بينهما دولة أخرى مثل : ألاسكا التابعة للولايات المتحدة وتفصل بينهما دولة كندا	
برية بحرية مجزأة (ازدواجية الشكل)	تضم جزء قاري وجزء بحري مثل : إيطاليا التي تضم جزيرتي سردينيا وصقلية	

رابعاً التضاريس

✚ **اثبت بالأدلة: تتباين وتتعدد مظاهر السطح في دول العالم ؟**

- دول طابعها سهلي مثل هولندا وألمانيا والدنمارك
- دول طابعها جبلي مثل سويسرا واليابان
- دول تتنوع بها مظاهر السطح مثل الولايات المتحدة وروسيا والصين وفرنسا

✚ **بم تفسر تعدد المظاهر التضاريسية من العوامل المؤثرة في قوة الدولة ؟**

- تؤثر التضاريس في استثمار الموارد المائية والمعدنية
- تؤثر التضاريس في توزيع السكان
- تعتمد الأنشطة البشرية على نوع التضاريس
- تتحكم التضاريس في نظام التصريف المائي

الوحدة الثانية : الدولة ومقوماتها الجغرافية

6

الصف الثاني عشر جغرافيا

7

اذكر مظاهر السطح التي تؤثر في قوة الدولة ؟

السهول - الأنهار - الجبال

أ-السهول

ما الآثار الإيجابية للسهول على قوة الدولة ؟

- السهول الفيضية أجود أنواع التربة وتتوفر بها مصادر المياه للزراعة
- تساعد السهول على مد شبكات النقل والمواصلات .
- وفرة الثروات المعدنية ومصادر الطاقة في باطن السهول
- تسهل عملية إدارة الدولة والسيادة عليها

اذكر اهم السهول الفيضية في العالم ؟

1-السهل الأوروبي العظيم

2- سهل مري ودارلنج في استراليا

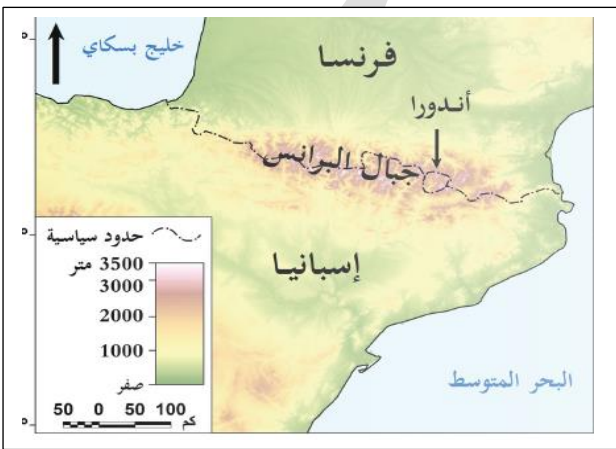
3- سهل لابلاتا في الارجننتين

4-المسيبي في الولايات المتحدة

✓ من الآثار السلبية للسهول على قوة الدولة : صعوبة مواجهة الغزو لان مناطقها مفتوحة يسهل عبورها

قارن بين الأنهار والجبال من حيث الآثار الإيجابية والسلبية على قوة الدولة ؟

أوجه المقارنة	الانهار	الجبال
الآثار الإيجابية (العوامل المؤثرة في قوة الدولة)	<ul style="list-style-type: none"> ● مصدر لمياه الري والشرب ● تستخدم في النقل النهري لنقل البضائع ● مصدر للطاقة الكهرومائية من خلال السدود 	<ul style="list-style-type: none"> ● موانع طبيعية يصعب على الجيوش عبورها . ● حدود طبيعية واضحة بين الدول مثل جبال البرانس بين اسبانيا وفرنسا ● توجد بها ثروات معدنية ● مصدر للدخل القومي من خلال السياحة مثل جبل الشيخ في لبنان وجبال الالب في أوروبا
الآثار السلبية (العيوب)	<ul style="list-style-type: none"> ● إثارة المشكلات السياسية بين الدول سواء اقتسام المياه او الملاحة مثل نهر الدانوب ● إثارة المشاكل بين الدول التي تتخذ الأنهار حدود دولية 	<ul style="list-style-type: none"> ● قلة انتاج الدولة للزراعة مثل اليابان والنرويج ولبنان ● صعوبة التواصل بين أجزاء الدولة الواحدة مثل بيرو ● صعوبة إدارة أقاليم الدولة ● قد تكون مصدر لعدم الاستقرار مثل وجود حركات انفصالية في الجبال في كوبا



7

الوحدة الثانية : الدولة ومقوماتها الجغرافية

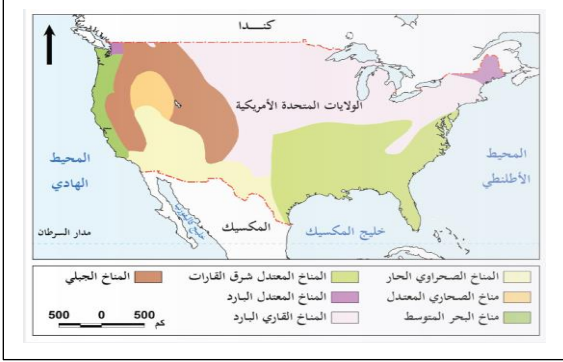
Hassan Saber

31248451

الصف الثاني عشر جغرافيا

8

خامسا المناخ



ما اثر المناخ على قوة الدولة؟

ما العلاقة بين المناخ وقوة الدولة؟

- ساهم التنوع المناخي في تنوع الإنتاج الزراعي .والانشطة الاقتصادية
- يساعد المناخ المعتدل على الاستقرار وزيادة الانشطة
- يؤدي المناخ شديد البرودة الى : تجمد التربة وعدم صالحية الأرض للزراعة والرعي .
- يؤدي المناخ الحار الرطب الى قلة العمل وفقر التربة
- يؤدي المناخ الصحراوي الى فقر التربة ونقص المياه
- ✓ من مناطق تنوع الأقاليم المناخية : **الولايات المتحدة**
- ✓ من مناطق الأقاليم المناخية المعتدلة : **شمال البحر المتوسط ودولة جنوب افريقيا**
- ✓ من مناطق المناخ شديد البرودة قليلة السكان : **سهول سيبيريا في شمال روسيا وشمال كندا**
- ✓ تقتصر أهمية الصحراء الجافة على استخراج الذهب من **صحراء استراليا والبتترول والغاز من شبه الجزيرة العربية وشمال افريقيا**

سادسا النبات الطبيعي

بم تفسر :يؤثر النبات الطبيعي على قوة الدولة ؟

- مصدر هام لبعض الموارد الطبيعية للدولة
- توفر المراعي الغذاء للحيوانات
- ✚ اثبت بالأدلة: تمثل الغابات مصدرا هاما لبعض الموارد الطبيعية للدولة ؟(امثلة لموارد الطبيعية للغابات)
- النباتات الطبيعية : تستخدم في صناعة الادوية
- المطاط : صناعة الإطارات
- الاخشاب : في صناعة الأثاث والسفن والمسكن والبيوت والوقود
- تتوفر مساحات كبيرة من الغابات في **روسيا والدول الاسكندنافية وكندا والبرازيل**

الدرس الثاني المقومات البشرية والاقتصادية للدولة

اولا المقومات البشرية للدولة

عدد المقومات البشرية للدولة

1. السكان
2. القوه التنظيمية (التنظيم السياسي)
3. القوه العسكرية

1- السكان

✓ السكان هم العنصر الحاسم في القوة السياسية والاقتصادية

أ-حجم السكان

✓ زيادة السكان تعني زياده في قوه الدولة بشرط ان يكون هناك تناسب بين عدد سكان الدولة والمساحة والإنتاج

✓ أكثر الدول العالم سكانا الصين ثم الهند

✓ الدول العظمى تستند الى حجم سكاني ضخم مثل الصين- الولايات المتحدة- الهند- روسيا

عدد السكان الدولة الكبير لا يعني بالضرورة مصدر قوة للدولة ..وضح ذلك؟

- رغم عدد سكان كل من اندونيسيا وباكستان ونيجيريا وبنجلاديش الكبير الا انها تعاني من مشكلات كبيرة
- تتفوق دول أخرى رغم حجم سكانها الكبير مثل روسيا والصين والولايات المتحدة بسبب تقدمها الصناعي

أذكر إيجابيات وسلبيات الحجم السكاني الكبير؟

الإيجابيات	السلبيات
<ul style="list-style-type: none"> ● يوفر عدد كبير القوة البشرية العاملة ● يوفر عدد كبير من العلماء ● ضخامة عدد القوات العسكرية ● يساهم في نمو الأنشطة الاقتصادية . 	<ul style="list-style-type: none"> ● صعوبة وفره الخدمات والامن ● صعوبة توفر الغذاء ● ضعف الترابط بين السكان ● صعوبة توفير فرص عمل وانتشار البطالة

ب- توزيع السكان

أثر التوزيع الجغرافي للسكان في قوة الدولة السياسية؟

- 1- اذا كان التوزيع السكان منتظما في جميع أرجاء الدولة يؤدي الى : (النتائج)؟
 - استثمار موارد الدولة الطبيعية والبشرية
 - يعزز سيادة الدولة ووحدتها

- 2- اذا كان تركيز السكان في مناطق معينة يؤدي الى : (النتائج) ؟
 - استنزاف الموارد الطبيعية في مناطق التركيز السكاني
 - عزل بعض السكان في الأطراف يؤدي الى حركات تمرد

ج- نمو السكان

ما النتائج المترتبة على: تفوق النمو السكاني على موارد الدولة ؟

- ارتفاع معدلات البطالة وضعف مستوى الخدمات
- هجرة السكان الى الخارج

الوحدة الثانية : الدولة ومقوماتها الجغرافية

د- الهجرة

ما الآثار الإيجابية والسلبية للهجرة الدولية على الدول المرسله والدولة المستقبله للمهاجرين؟

الدول المرسله للمهاجرين	الدول المستقبله للمهاجرين
<ul style="list-style-type: none"> التخفيف من مشكلة البطالة زيادة الدخل القومي من تحويلات المهاجرين 	<ul style="list-style-type: none"> توفير الايدي العاملة استغلال موارد الدولة وزيادة الدخل
<ul style="list-style-type: none"> الآثار السلبية الآثار الإيجابية 	<ul style="list-style-type: none"> حرمان الدولة من الكفاءات العلمية اختلال التركيب العمري والنوعي .
<ul style="list-style-type: none"> ظهور مشكلات التلوث ونقص الخدمات عدم التجانس بين السكان اختلال التركيب العمري والنوعي 	<ul style="list-style-type: none"> ظهور مشكلات التلوث ونقص الخدمات عدم التجانس بين السكان اختلال التركيب العمري والنوعي

ما العلاقة بين الهجرة الدولية والتركيب النوعي؟

أدت الهجرة الدولية الى اختلال في التركيب العمري والنوعي لان غالبية المهاجرين من الذكور والشباب

ه خصائص السكان

التركيب العمري - التركيب النوعي - التركيب الاثنوجرافي - المستوى التعليمي والتكنولوجي

1- التركيب العمري

عرف التركيب العمري؟

هي توزيع السكان حسب الفئة العمرية (صغار السن - الشباب - كبار السن) وترتفع نسبة صغار السن والشباب في الدولة النامية بسبب ارتفاع المواليد

ما أثر التركيب العمري على قوة الدولة؟

في الدول المتقدمة	في الدول النامية
<ul style="list-style-type: none"> تنخفض نسبة صغار السن بسبب قلة المواليد وترتفع نسبة كبار السن بسبب الرعاية الصحية تناقص أعداد السكان بسبب انخفاض معدلات المواليد 	<ul style="list-style-type: none"> ما أثر ارتفاع نسبة صغار السن والشباب؟ ارتفاع معدلات الاعالة فانخفضت مستويات المعيشة ومستوى الخدمات مشكلة البطالة والهجرة الخارجية لعدم قدرة سوق العمل على استيعاب النمو السكاني

2- التركيب النوعي

عرف التركيب النوعي؟ هي نسبة الذكور الى نسبة الاناث في الدولة

ما العوامل المؤثرة في التركيب النوعي في الدولة؟

- الحروب : تعرض الذكور للوفاة فيؤدي الى خلل في التركيب النوعي
- الهجرة الدولية : تحدث خلل في التركيب النوعي

3- التركيب الاثنوجرافي (اللغوي والديني والعرقى)

التركيب الاثنوجرافي أهمية كبيرة في الوزن السياسي للدولة

كلما كانت الدولة تنمي الى قومية واحدة كلما كان هناك تجانس داخلي

ما اثر تعدد القوميات وحرمان الأقليات من المشاركة السياسية داخل الدولة الواحدة؟

- إشاعة الاضطرابات وعدم الاستقرار
- تهديد الدولة بالتفكك والانفصال

أ- اللغة

- ✓ دول تتحدث لغة واحدة مثل : دول الوطن العربي والسويد والنرويج .
- ✓ دول تتعدد فيها اللغات مثل: الهند واندونيسيا ونيجيريا وبلجيكا
- ✚ ما نتائج تعدد اللغات في الدولة ؟
- ضعف وتفكك وضعف الدولة
- تعرض الدولة الى مشكلات سياسية واجتماعية

ب- الدين

✚ اثبت بالأدلة: تنقسم دول العالم حسب التركيب الديني الى ثلاث مجموعات ؟

- 1- دول يعتنق اكثر من 90% من سكانها ديانة واحدة : مثل الدول العربية (ماعدا لبنان) – اندونيسيا وايران وفرنسا
 - 2- دول يعتنق 60-80% من سكانها دين واحد مثل الولايات المتحدة وألبانيا
 - 3- دول تتعدد فيها الأديان : لا تظهر فيها غالبية دين على اخر مثل كندا
- ✚ بم تفسر: يؤثر التركيب الديني للسكان في قوة الدولة ؟
- لان الدين عامل توحيد بين الناس
 - أحيانا يكون تعدد الأديان يهدد وحدة الدولة في حالة عدم احترام التنوع الديني وانتشار التعصب

ج-العرق /السلالة

- ✓ يمثل التجانس العرقي قوة للدولة بينما اختلاف السلالات يمكن ان يؤدي الى التمرد والانفصال
- ✓ من المشكلات السياسية الناتجة عن تعدد السلالات مشكلة التفرة العنصرية مثل دولة جنوب افريقيا ودولة الولايات المتحدة

و-المستوى التعليمي والتكنولوجي

✚ وضح دور التعليم في بناء قوة الدولة ؟

- زيادة انتاج الدولة في جميع المجالات
 - زيادة قدرة الدولة على الابتكار
 - بناء الديمقراطية من خلال زيادة مشاركة المتعلم في القرارات
- ✚ وضح اثر التقدم التكنولوجي على قوة الدولة ؟
- زيادة القدرات العسكرية بامتلاك الأسلحة المتطورة
 - زيادة القدرات الاقتصادية باستغلال الأمثل للموارد
 - سيطرة الدولة المتقدمة تكنولوجيا على الأسواق والمواد الخام

2-القوة التنظيمية (التنظيم السياسي)

عرف القوة التنظيمية؟

- ❖ يقصد بها نوعية الحكومة ومستويات الحكم ومدى استقرارها
- ✚ حدد معايير تقييم دور الحكومة وتأثيرها على قوة الدولة ؟
- الكفاءة والقدرة على السيطرة على أجزاء الدولة
- فاعلية التقسيم الإداري
- قدرة المؤسسات الحكومية على اتخاذ القرارات
- كفاءة وشفافية الإدارات الحكومية
- قدرة الحكومة على تحقيق الرخاء للشعب

الوحدة الثانية : الدولة ومقوماتها الجغرافية

4- القوة العسكرية

✓ تتضمن عدد افراد الجيش ونوعية المعدات العسكرية وحجم الانفاق العسكري
 ✚ ما الأمور التي تحدد مدى تأثير القوة العسكرية ؟

- المستوى التعليمي للأفراد
- كفاءة القيادة العسكرية
- المستوى التكنولوجي للأسلحة
- كفاءة جهاز المخابرات الحربية

✚ بم تفسر تسعى الدول الى زيادة قوتها العسكرية من خلال عقد التحالفات العسكرية ؟

- لتكون التحالفات بديل لسياسة التسلح المنفردة والتي تستنزف مواردها الاقتصادية مثل حلف شمال الأطلسي

ثانيا المقومات الاقتصادية

✚ اذكر المقومات الاقتصادية للدولة

- الزراعة والمواد الغذائية
- الموارد المعدنية والطاقة
- الإنتاج الصناعي
- وسائل النقل والمواصلات

1- الزراعة والمواد الغذائية

✚ صنف الدول من حيث انتاجها للغذاء؟

1-دول تكفي نفسها من الإنتاج	2-دول يفيض الإنتاج وتصدر	3-دول يقل انتاجها وتستورد
فرنسا	الولايات المتحدة	الدول النامية

✚ بم تفسر تسعى الدول لدعم انتاج الحبوب الغذائية وتحقيق الاكتفاء الذاتي ؟

- لتحقيق الامن الغذائي
- تحقيق الاستقرار الداخلي .
- عدم تعرضها للضغوط الخارجية

2-الموارد المعدنية ومصادر الطاقة

أ-الموارد المعدنية :

- ✓ الحديد : المعدن الرئيسي التي تقوم عليه كثير من الصناعات
- ✓ الذهب والفضة والالماس معادن ذات قيمة مالية ونقدية
- ✓ النحاس والالمونيوم والقصدير : تدخل في الصناعات الحربية والاستراتيجية

ب-مصادر الطاقة

✚ وضح أثر مصادر الطاقة على قوة الدولة السياسية ؟

- تستخدم في جميع الأنشطة الاقتصادية
- تحرك وسائل النقل والمواصلات
- تحرك الآلات الحربية
- تستخدم في التدفئة والانارة

بم تفسر يعتبر البترول من أسباب الصراعات الدولية؟

- شريان الصناعة والنقل والتكنولوجيا
- عنصر رئيسي في وقت السلم والحرب
- زاد من أهمية الدول المنتجة له استراتيجيا واقتصاديا
- صراع القوى العظمى للوصول الى مناطق الإنتاج

3- الإنتاج الصناعي

ما العلاقة بين الإنتاج الصناعي وقوة الدولة؟

كلما كانت الصناعة متطورة زادت من قوة الدولة اقتصاديا وسياسيا
✓ الدول الصناعية العظمى في العصر الحديث هي مجموعة الثمانية الكبار

4- وسائل النقل والمواصلات

ما نتائج (أثر) وجود شبكة جيدة من طرق النقل والمواصلات على قوة الدولة؟

- كفاءة الدولة في إدارة شئونها الداخلية
- فرض الحكومة سيطرتها على أراضي الدولة
- ربط أجزاء الدولة ببعضها البعض
- استغلال الموارد الطبيعية
- سهول حركة الجيوش وقت الحرب

ثالثا قياس قوة الدولة

✓ قياس قوة الدولة مسألة غاية في التعقيد لأنه يتطلب بيانات كثيرة وتفصيلية عن عناصر قوة الدولة

اذكر عناصر قوة الدولة

1. القوة المورفولوجية : المساحة والموقع والتضاريس
2. القوة الاقتصادية : الموارد والعلاقات التجارية
3. القوة الديموغرافية : عدد السكان وتركيبهم .
4. القوة التنظيمية: كفاءة الحكومة واستقرارها
5. القوة العسكرية: عدد القوات و المعدات العسكرية
6. نظم الربط والاتصال: وسائل النقل والاتصال مثل الهاتف والتلفزيون والصحافة
7. العلاقات الخارجية: العلاقات الدولية وعضويتها في الاحلاف العسكرية والمنظمات الدولية

رابعاً التكتلات الاقتصادية

هي شكل من اشكال التكامل الاقتصادي بين مجموعة من الدول تجمعهم مصالح اقتصادية مشتركة
وضح أهداف التكتلات الاقتصادية ؟

- زيادة حجم التجارة الدولية
- تحقيق الرفاهية الاقتصادية
- الاستفادة من مهارة الايدي العاملة للدول الأعضاء
- تنويع الإنتاج لحماية الاقتصاد أثناء الازمات الاقتصادية

نماذج من التكتلات الاقتصادية

اذكر نماذج من التكتلات الاقتصادية العالمية ؟ الاتحاد الأوروبي - مجلس التعاون لدول الخليج العربية

1-الاتحاد الأوروبي

- ✓ بدأ الاتحاد الأوروبي كمشروع اقتصادي صغير (السوق الاوربية المشتركة) بين ست دول 1958م
- ✓ تم تأسيس الاتحاد الأوروبي عام 1992م بتوقيع معاهدة "ماستريخت " ، ومقره بروكسل في بلجيكا
- ✓ كان عدد أعضائه 28 ثم اصبح 27 دولة بعد انحساب بريطانيا منه

ما أهداف الاتحاد الأوروبي ؟

- تحقيق الاستقرار والتكامل الاقتصادي
- تقوية دور أوروبا في العالم
- تعزيز السلام والرفاهية لدول الاتحاد
- دعم برامج التعليم والثقافة
- تعزيز الجوانب الأمنية الداخلية
- محاربة التمييز وتعزيز العدالة الاجتماعية

وضح أهمية الاتحاد الأوروبي

- اقوى الأسواق الاقتصادية في العالم
- يمتلك 16% من التجارة العالمية وعملة موحدة (اليورو)
- امتلاك الاتحاد الاوروبي إمكانيات جغرافية كبير (وامكانيات بشرية

2-مجلس التعاون لدول الخليج العربية

- ✓ هو منظمة سياسية واقتصادية تأسست عام 1981م
- ✓ تضم 6 دول هي قطر - الكويت - عمان - السعودية - البحرين - الامارات
- ✓ ومقره مدينة الرياض عاصمة السعودية

ما أهداف مجلس التعاون لدول الخليج العربية ؟

- التنسيق بين الدول الأعضاء في جميع المجالات
- تعميق الروابط والتعاون بين دول المجلس
- دفع عجلة التقدم العلمي والتقني في جميع المجالات

وضح أهمية مجلس التعاون لدول الخليج العربية ؟

- اهم التكتلات الاقتصادية في العالم
- يشكل اقتصاد المجلس 19% من الاقتصاد العالمي (المركز 13 عالميا)
- تسيطر دول المجلس على خمس انتاج البترول في العالم
- تحتل دول المجلس الأول عالميا في احتياطي البترول والثانية في احتياطي الغاز
- يمتلك المجلس إمكانيات بشرية وجغرافية كبيرة

الوحدة الثانية : الدولة ومقوماتها الجغرافية

الدرس الثالث الحدود السياسية للدول ومشكلاتها

عرف الحدود السياسية ؟

- ❖ هي الخطوط التي تحدد الأبعاد الجغرافية والرقعة المساحية وتنتهي عندها سيادة الدولة لتبدأ سيادة دولة أخرى
- ✓ الحد (عرف) ؟ عبارة عن مسقط رأسي يقطع الغلاف الجوي و سطح الأرض
- ✓ تشمل الحدود السياسية: المياه الإقليمية والمجال الجوي
- المياه الإقليمية: هي المسطحات المائية التي تشرف عليها الدولة
- المجال الجوي: هي طبقات الجو العليا التي تغطي أراضي الدولة ومياهها الإقليمية

عرف التخوم ؟

هي نطاقات عرضية وحوافز طبيعية كانت تفصل بين الدول قديما غير مأهولة بالسكان مثل الصحاري والغابات والجبال ، مثل التخوم بين الدولة الإسلامية والدولة البيزنطية

قارن بين الحدود السياسية والتخوم من حيث أوجه الاختلاف

التخوم	الحدود السياسية
<ul style="list-style-type: none"> • هي مناطق جغرافية لها مساحة مثل الصحاري والجبال • ظاهرة طبيعية قديمة • ليس لها أساس قانوني • ثابتة لا يمكن تحريكها لأنها ظاهرة طبيعية 	<ul style="list-style-type: none"> • هي خط بين دولتين لا يتجاوز سمكها بضعة سنتيمترات • ظاهرة سياسية (بشرية) حديثة • لها أساس قانوني تستند على المعاهدات الدولية • غير ثابتة تتغير بعد الحروب والصراعات

وظائف الحدود السياسية

اذكر وظائف الحدود السياسية ؟

- الامن والحماية
- حماية الإنتاج الاقتصادي
- الوظيفة القانونية للحد

أ-الامن والحماية

بم تفسر للحدود السياسية وظيفة امنية لحماية الدولة

- الدفاع عن الدولة وتوفير الامن بإقامة الدفاعات العسكرية (الوظيفة الأمنية العسكرية)
- إقامة نقاط التفتيش لمراقبة ومنع دخول الافراد والبضائع التي تهدد الامن القومي للدولة(الوظيفة الأمنية المدنية)

ب- حماية الإنتاج الاقتصادي

وضح دور الحدود في حماية الإنتاج الاقتصادي ؟

- حماية النظم الاقتصادية وتنظيم عملية التبادل التجاري
- تحدد الأراضي التي يحق للدولة استغلالها اقتصاديا
- تمنع تضارب مصالح الدول عند استغلال الموارد الاقتصادية في مناطق الحدود : كاستغلال البترول والغاز والمعادن ، مثل : حديد اللورين بين فرنسا وألمانيا ، والبترول والغاز بين دول الخليج

اثبت بالأدلة: تلعب الحدود دورا مهما في حماية النظم الاقتصادية للدولة ؟

- مراقبة تدفق السلع والبضائع عبر الحدود
- فرض الرسوم الجمركية على السلع المستوردة لحماية الإنتاج المحلي
- فحص المنتجات المستوردة لتحديد مدى صلاحيتها

الوحدة الثانية : الدولة ومقوماتها الجغرافية

الصف الثاني عشر جغرافيا

16

ج-الوظيفية القانونية للحدود

ثبت بالأدلة : تلعب الوظيفة القانونية للحدود السياسية دورا في الحفاظ على سيادة الدولة وهويتها ؟

- تحديد القوانين التي سيخضع لها كل فرد يعيش داخل الدولة
- تنظيم انتقال الافراد والأفكار : بمنع دخول الافراد غير المرغوب فيهم ومراقبة وسائل انتقال الأفكار .

أنواع الحدود السياسية

اذكر معايير تصنيف الحدود السياسية ؟

التصنيف المورفولوجي (الشكلي)	التصنيف التكويني (الوظيفي)	المفهوم
يعتمد على أساس مكان الحد ومدى ارتباطها بالظواهر الطبيعية والبشرية	يعتمد على ربط نشأة الحدود بوقت الاستيطان البشري لمنطقة الحد	
الحدود الطبيعية – الحدود البشرية (الهندسية)	الحدود السابقة – الحدود اللاحقة – الحدود المنطبعة (المفروضة)	أنواع واقسام الحدود وفقا لكل التصنيف

أولا التصنيف التكويني

الحدود المنطبعة (المفروضة)	الحدود اللاحقة	الحدود السابقة	المقارنة
هي حدود تم تحديدها بعد مفاوضات بين الدول أو وضعتها الدول الاستعمارية	حدود تم تحديدها بعد تعميم مناطق الحدود وتوضع تلك الحدود على أساس اللغة أو الدين أو العرق	هي حدود نشأة قبل الاستيطان البشري لمنطقة الحدود و يسكن فيها عدد قليل من السكان وهي حدود فاصلة وثابتة بين الدول	المفهوم
-الحدود بين كوريا الشمالية وكوريا الجنوبية ، -ارتريا واثيوبيا	-حدود دول شرق أوروبا -الحدود بين باكستان والهند	الحدود بين دولتي كندا والولايات المتحدة	أمثلة

ثانيا : التصنيف المورفولوجي (الشكلي)

الحدود البشرية (الهندسية)	الحدود الطبيعية	أوجه المقارنة
هي الحدود التي صنعها الانسان أو رسمت على أساس عرقي	هي الحدود التي تسير مع الظواهر الطبيعية المختلفة	المفهوم
الحدود الاثنوغرافية – الهندسية	الحدود البحرية – الجبلية – البحرية – النهرية	الانواع

أ-الحدود الطبيعية

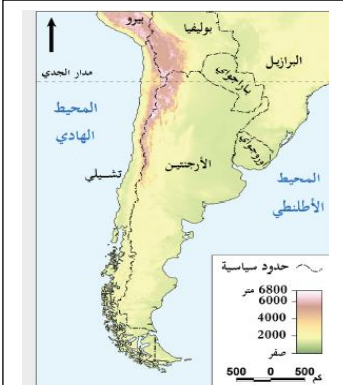
تمثل الحدود الطبيعية اقوى الحدود التي تفصل بين الدول لأنه يصعب اختراقها . -حاجز طبيعي أمام السكان

أ-الحدود الجبلية

✓ افضل أنواع الحدود الجبلية : هي التي تتماشى مع خطوط تقسيم المياه في المناطق الرطبة ، و مع قمم الجبال في المناطق الجافة

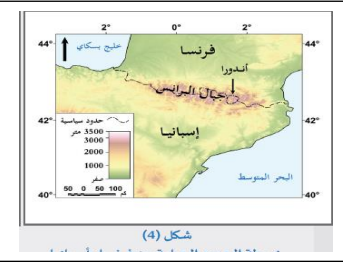
الصف الثاني عشر جغرافيا

17

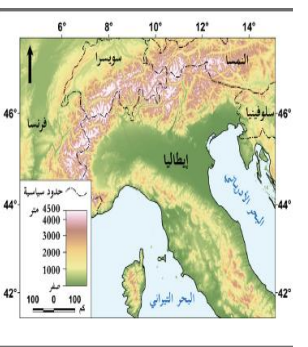


شكل (3)

خريطة الحدود الجبلية بين تشيلي والأرجنتين



شكل (4)



شكل (5)

الحدود الجبلية بين النمسا وإيطاليا

بم تفسر الجبال أفضل الظواهر الطبيعية لترسيم الحدود (إيجابيات الحدود الجبلية)

- تشكل خطوط دفاع قوية لمراقبة الحدود وإقامة التحصينات
- تمثل عائقا لانتقال الناس على جانبي الحدود بسبب وعروتها
- أذكر عيوب الحدود الجبلية ؟
- العزلة الثقافية لسكان المناطق الجبلية .
- إعاقة حركة هجرة الرعاة
- وجود مشكلات لرسم حدود بين الدول .

اثبت بالأدلة ساهم التطور التكنولوجي في تقليل فاعلية الحدود الجبلية ؟

- التقدم في مجال الأسلحة ساهم في تقليل فاعلية الدفاع للحدود الجبلية
- التقدم التكنولوجي في مجال النقل والمواصلات وانشاء الجسور والانفاق ساهم في تقليل قدرة فصل السكان

أذكر أمثلة للحدود الجبلية

- الحدود بين الصين والهند عبر جبال الهيمالايا
- الحدود بين تشيلي والأرجنتين عبر جبال الأنديز
- الحدود بين فرنسا وإسبانيا عبر جبال البرانس
- الحدود بين النمسا وإيطاليا عبر جبال الألب

ب- الحدود النهرية

- ✓ الحدود النهرية تكون وهمية تظهر على الخرائط فقط لصعوبة وضع علامات الحدود في مجرى النهر

اثبت بالأدلة لعبت الحدود النهرية دورا متناقضا ؟

- تصل بين أجزاء الوطن الواحد
- استخدم الإنسان الأنهار كقواصل بين مناطق الحدود

قارن بين إيجابيات وسلبيات الحدود النهرية

سلبيات (مشكلات) الحدود النهرية	إيجابيات (مميزات) الحدود النهرية
<ul style="list-style-type: none"> تغير الأنهار مجاريها وتتميز بعدم الاستقرار الأجزاء العليا من النهر غير صالحة لتكون حدا سياسيا بسبب تعدد روافده صعوبة تحديد الحد الفاصل في النهر في وسطه 	<ul style="list-style-type: none"> تمثل الأنهار ملامح طبيعية واضحة على الأرض والخرائط . توفر خطا دفاعيا ومانعا امام الجيوش تصلح مجاري الأنهار الوسطى والدنيا لتكون حدا سياسيا طبيعيا .

✓ تصلح مجاري الأنهار الوسطى والدنيا لتكون حد سياسيا طبيعيا لان النهر يكون له مجرى واحد محدد
بم تفسر تغير الأنهار مجاريها وتتميز بعدم الاستقرار؟

- تغير مجاريها بسبب عمليات النحت والارساب
- تتميز بعدم الاستقرار بسبب الفيضان

الصف الثاني عشر جغرافيا

18

ما طرق تحديد الحدود النهرية؟

1-التزام الحدود بإحدى ضفتي النهر :

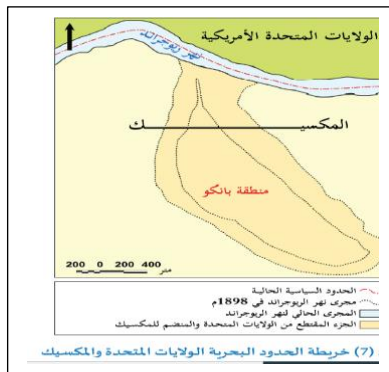
يكون النهر يكامله داخله حدود دولة دون أخرى مثل الحدود بين العراق وإيران في منطقة شط العرب الذي يحرم إيران من استخدام النهر

2-التزام الحدود بخط المنتصف (الوسط):

يكون رسم الحدود في وسط النهر وينتج عنه مشكلات بسبب تغير مجرى النهر مثل نهر الريبوجراند بين المكسيك والولايات المتحدة

3-التزام الحدود بخط العمق الملاحي :

يتم رسم الحدود في اعرق منطقة في المجرى النهري مثل الحدود بين فرنسا وألمانيا على نهر الراين



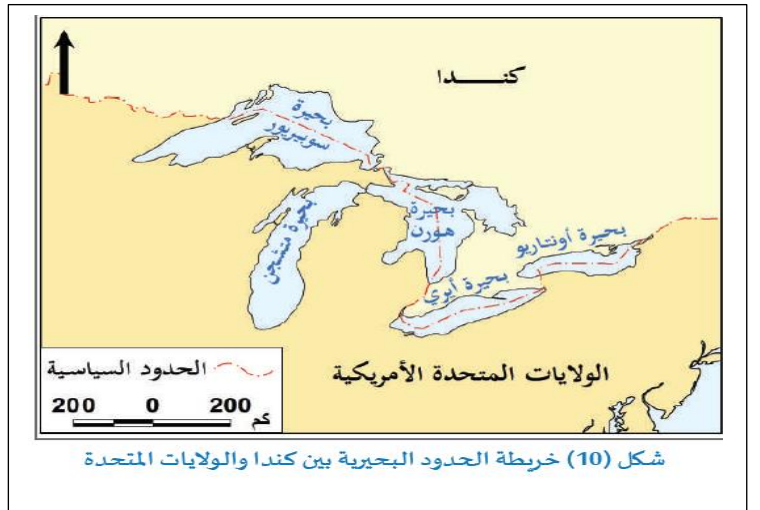
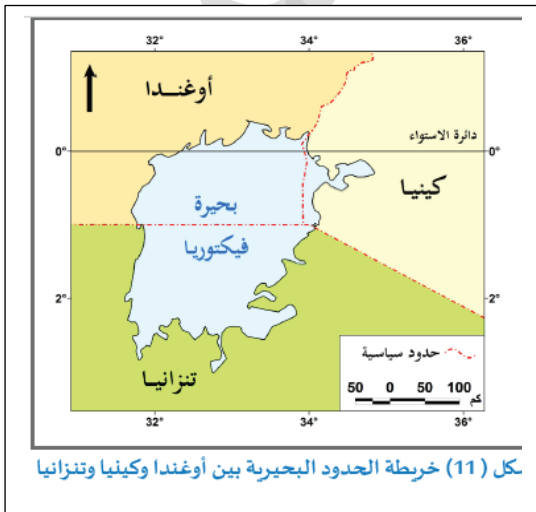
ج-الحدود البحرية

بم تفسر الحدود في البحيرات أفضل و مشكلاتها اقل عن الأنهار (الأسباب)

- اتساع المسطح المائي للبحيرة واستقرار حركة المياه
- سهولة تحديد الحدود الدولية في وسط البحيرة .

ما طرق تحديد الحدود البحرية؟

- 1-حدود تتفق مع الخط الأوسط للبحيرة اذا كانت البحيرة تقع بين دولتين مثل :
 - ✓ الحدود الأمريكية الكندية في بحيرات (ايري – انتاريو- هورن -سوبريور)
 - ✓ الحدود بين الكونغو وتنزانيا في بحيرة تنجانيقا
- 2-حدود تقسيم البحيرة طبقا لاتفاق دولي اذا كانت البحيرة تقع بين عدة دول مثل :
 - بحيرة فيكتوريا بين كل من أوغندا وكينيا وتنزانيا



د-الحدود البحرية

توجد أمام سواحل كل دولة عدة نطاقات من المياه تقع فوق رصيفها القاري

أذكر نطاقات المياه البحرية

- 1-المياه الداخلية: تضم المرافئ والخلجان ومصبات الأنهار وهي جزء من الدولة وتعامل مثل اليابس
- 2-المياه الإقليمية: تمتد من خط الساحل الى الحد التي تختاره الدولة بمسافة لا تزيد عن 12 ميل بحري وللدولة سيادتها في الصيد والتجارة واستخراج الثروات الطبيعية وتخضع المياه الإقليمية لقوانين الدولة
- 3-المياه الملاصقة: تلي المياه الإقليمية وتتمارس فيها الدولة السيطرة والرقابة على حركة الملاحة البحرية لتحقيق الامن
- 4-المنطقة الاقتصادية الخالصة: تمتد الى 200 ميل بحري من خط الأساس وللدولة فيها الحق السيادي في البحث عن الموارد الطبيعية وادارتها
- 5-أعلى البحار (المياه الدولية): وهي مناطق خارج النطاقات السابقة والملاحة والثروة حق للجميع .

ما المشكلات المتعلقة بالحدود البحرية؟

- مشكلات تحديد اتساع المياه الإقليمية
- مشكلات تحديد المناطق الاقتصادية الخالصة
- مشكلات جق المرور في الخلجان والمضايق البحرية
- مشكلات استغلال الموارد الاقتصادية في منطقة الرصيف القاري

